


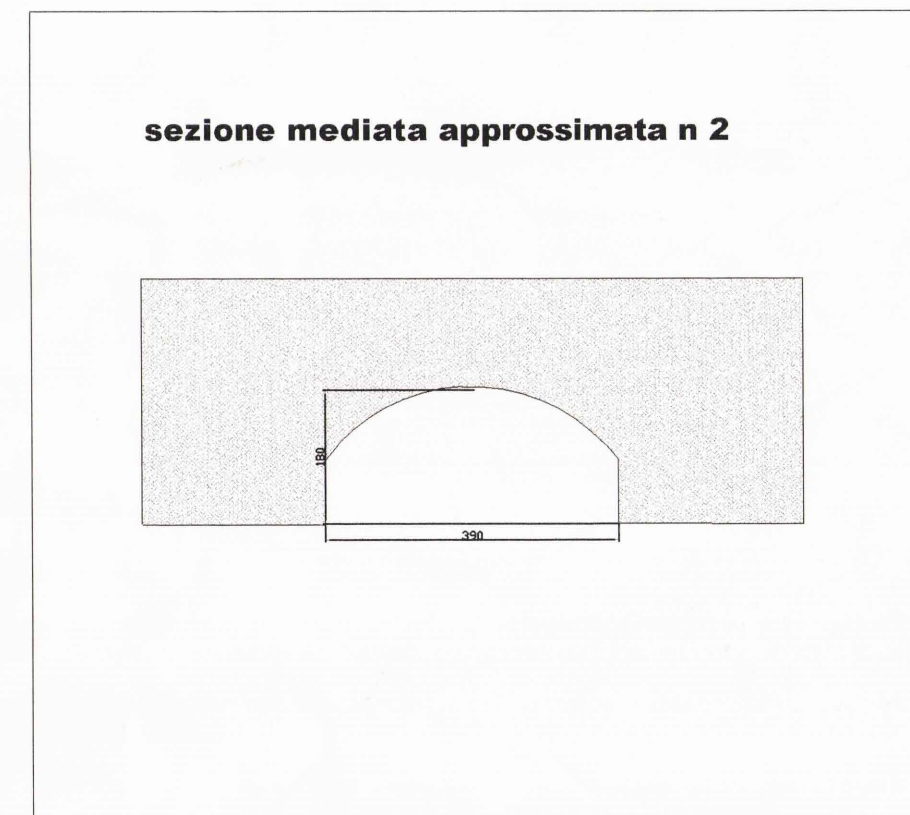


- LEGENDA**
- Limite comunale
 - corsi d'acqua secondari, naturali e canalizzati
 - DOCUMENTAZIONE FOTOGRAFICA E INDIVIDUAZIONE SEZIONI
 - reticolo idrico minore (torrente detto "il fiume")

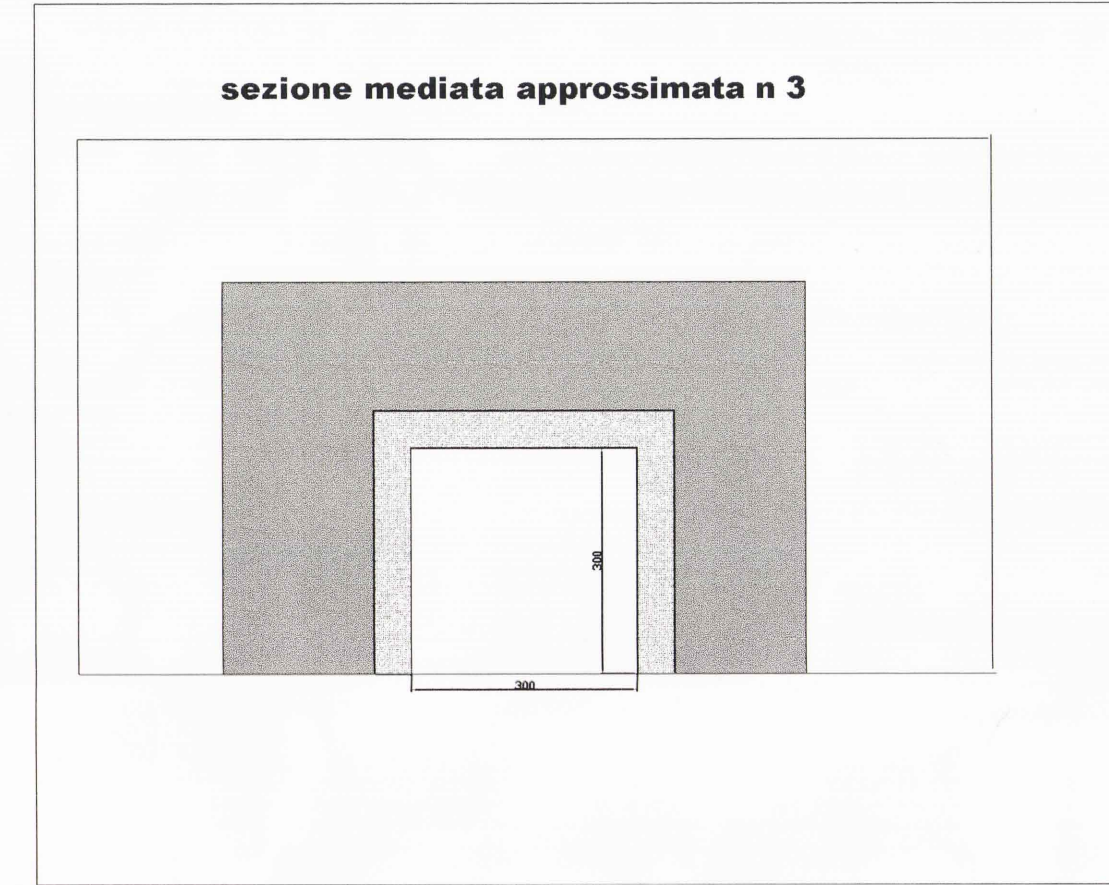


2- SEZIONE PONTE

8 - CANALE



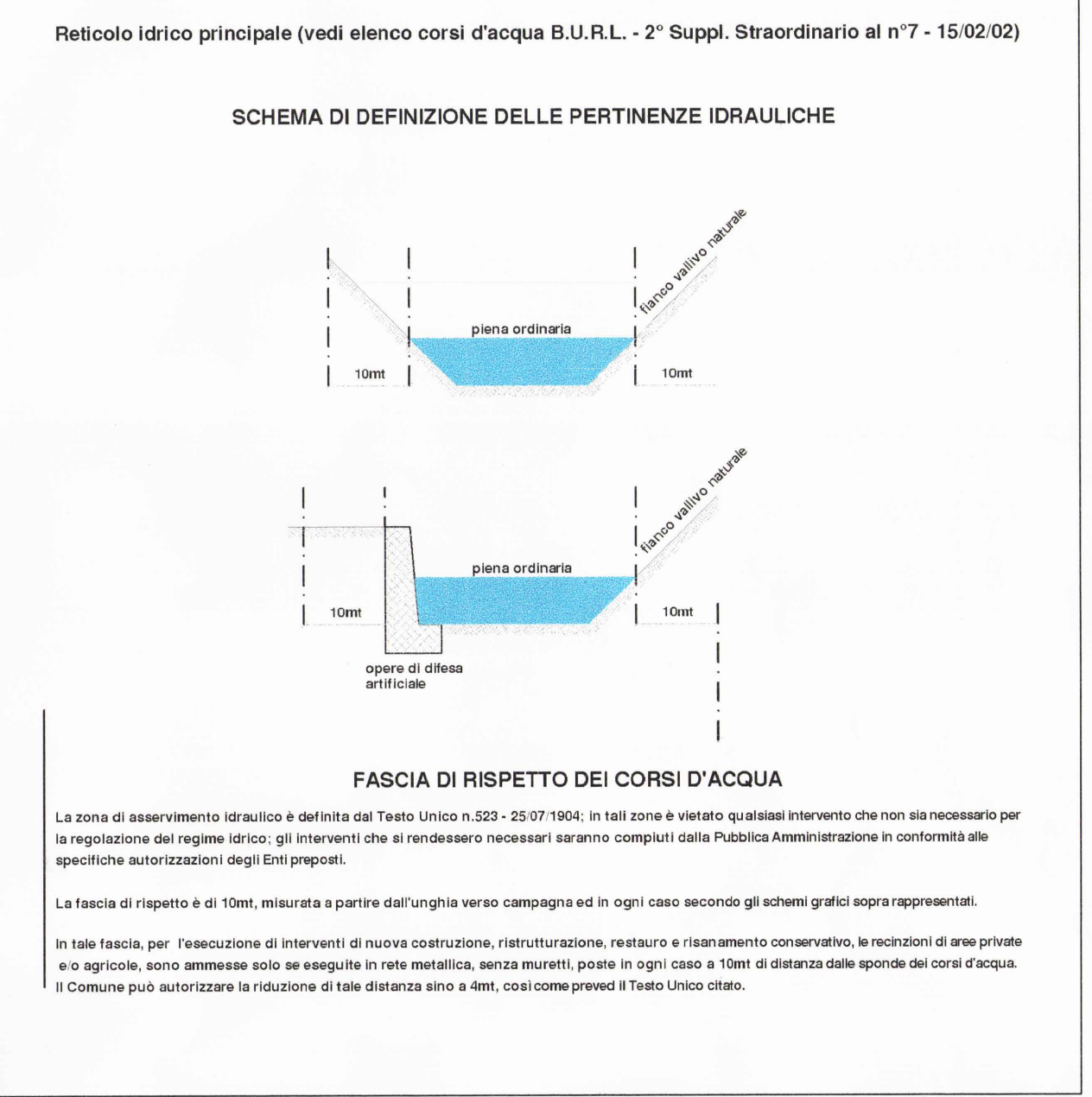
4- SEZIONE PONTE



3- SEZIONE PONTE



7- SEZIONE PONTE NORD



COMUNE DI VIGANO'
(PROVINCIA DI LECCO)


PIANO GEOLOGICO A SUPPORTO DEL P.R.G.

CARTA DEL RETICOLATO IDROGRAFICO

TAV. 09

Scala 1:5.000

STUDIO GEOLOGICO MWC
DOTT. TAVECCHIO GEOL. WALTER



Walter Tavecchio